

DEMANDE D'AVIS

Mont Agel 2

Date de saisie : 17-12-2024 Date de demande

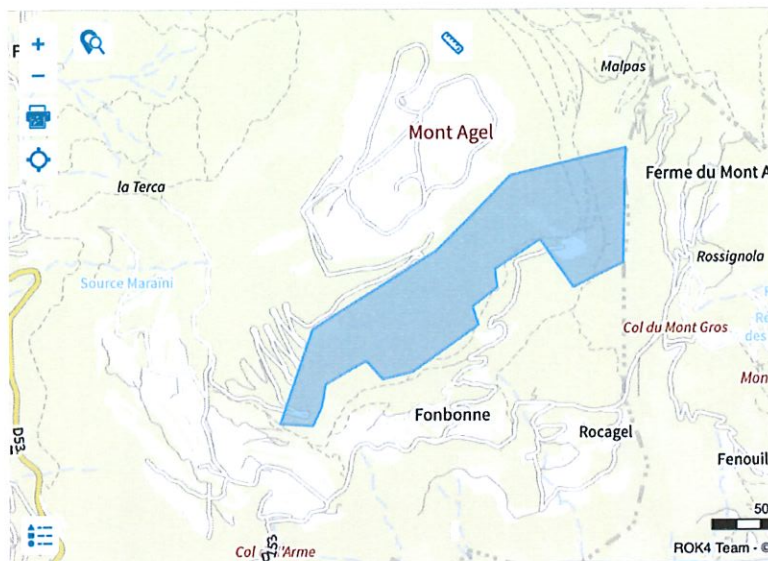
d'avis : 17-12-2024

Code postal : 06440 Code INSEE : 06091

Production énergétique

SOLAIRE_PV

SOLAIRE_PV_NV_TOIT



Historique

Date de création 17-12-2024

Date de demande d'avis 17-12-2024

Producteur

Producteur czambon@peille.fr

ID de la ZAER 1251085

Les avis (1)

Par Florence MARECHAL (DDT)

Publié le 2024-12-20

Bonjour Merci pour cette ZAEnR elle sera soumis lors du prochain comité régional de l'énergie. A bientôt L'équipe ZAEnR

Informations cartographiques

Commune	Peille
Code SIREN	210600912
EPCI	CC du Pays des Paillons (240600593)
Département	Alpes-Maritimes (06)
Région	Provence-Alpes-Côte d'Azur (93)
Surface de la zone (en m ²)	523 679
Surface de la zone (en ha)	52.37
Surface de la commune (en m ²)	42817900
Rapport entre la surface de la ZAER et celle de la commune	1.22 %
Usage actuel du sol	Autre
Extension de la zone sur d'autres communes	Non

Information complémentaire

Vide

AR Prefecture

006-210600912-20241210-2024_138-DE
Reçu le 23/12/2024



La ZAER est passée en demande d'arrêt.

Zone d'Accélération d'Énergies Renouvelables (ZAER)



Pas de mail envoyé.

DEMANDE D'ARRÊT

Mont Agel 1

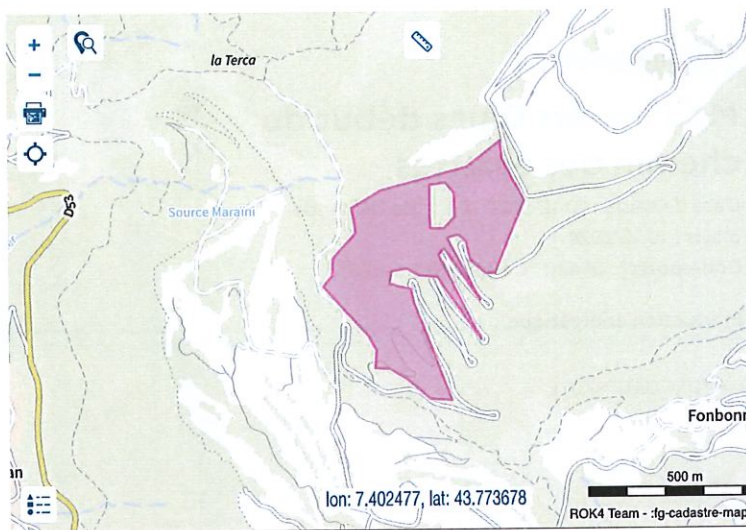
Date de saisie : 17-12-2024 Date de soumission : 17-12-2024

Code postal : 06440 Code INSEE : 06091

Production énergétique

SOLAIRE_PV

SOLAIRE_PV_NV_TOIT



Historique

Date de création	■	17-12-2024
Date de demande d'avis	■	17-12-2024
Date de soumission	■	17-12-2024

Les avis (0)

Producteur

Producteur	czambon@peille.fr
ID de la ZAER	1251084

Informations cartographiques

Commune	Peille
Code SIREN	210600912
EPCI	CC du Pays des Paillons (240600593)
Département	Alpes-Maritimes (06)
Région	Provence-Alpes-Côte d'Azur (93)
Surface de la zone (en m ²)	148 750
Surface de la zone (en ha)	14.87
Surface de la commune (en m ²)	42817900
Rapport entre la surface de la ZAER et celle de la commune	0.35 %
Usage actuel du sol	
Extension de la zone sur d'autres communes	Non

Information complémentaire

Vide

Zone d'Accélération d'Énergies Renouvelables (ZAER)

DEMANDE D'AVIS

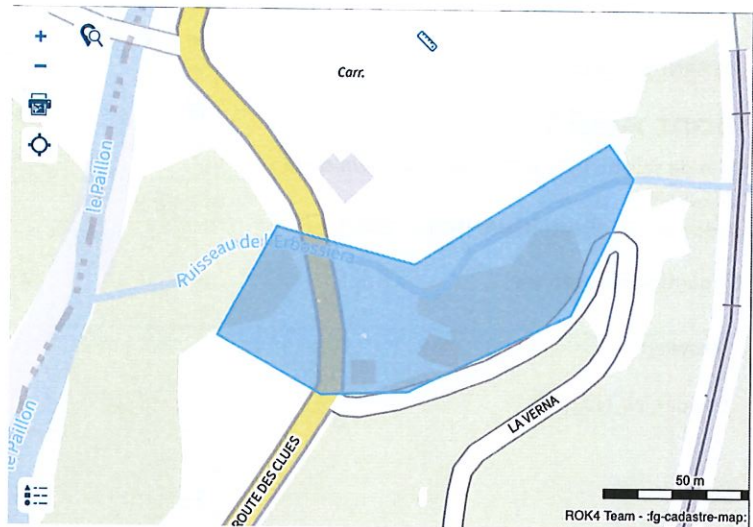
Moulins des Clues début du
chemin des Salettes

Date de saisie : 10-12-2024 Date de demande
d'avis : 10-12-2024

Code postal : 06440 Code INSEE : 06091

Production énergétique

HYDROELECTRICITE



Historique

Date de création	10-12-2024
Date de demande d'avis	10-12-2024

Les avis (0)

Producteur

Producteur	czambon@peille.fr
ID de la ZAER	1231656

Informations cartographiques

Commune	Peille
Code SIREN	210600912
EPCI	CC du Pays des Paillons (240600593)
Département	Alpes-Maritimes (06)
Région	Provence-Alpes-Côte d'Azur (93)
Surface de la zone (en m ²)	4 231
Surface de la zone (en ha)	0.42
Surface de la commune (en m ²)	42817900
Rapport entre la surface de la ZAER et celle de la commune	0.01 %
Usage actuel du sol	Artificialisé
Extension de la zone sur d'autres communes	Non

Information complémentaire

Turbine entrainé par la circulation d'eau de l'Erbosière.

DEMANDE D'AVIS

Carrière Santa Augusta

Date de saisie : 10-12-2024 Date de demande

d'avis : 10-12-2024

Code postal : 06440 Code INSEE : 06091

Production énergétique

SOLAIRE_PV

SOLAIRE_PV_NV_TOIT



Historique

Date de création 10-12-2024

Date de demande d'avis 10-12-2024

Producteur

Producteur czambon@peille.fr

ID de la ZAER 1231655

Les avis (0)

Informations cartographiques

Commune	Peille
Code SIREN	210600912
EPCI	CC du Pays des Paillons (240600593)
Département	Alpes-Maritimes (06)
Région	Provence-Alpes-Côte d'Azur (93)
Surface de la zone (en m ²)	274 584
Surface de la zone (en ha)	27.46
Surface de la commune (en m ²)	42817900
Rapport entre la surface de la ZAER et celle de la commune	0.64 %
Usage actuel du sol	Ancienne carrière
Extension de la zone sur d'autres communes	Non

Information complémentaire

Implantation de panneaux solaires sur les banquettes de la carrière de Santa Augusta pour lesquelles l'exploitation en extraction est terminée.

Zone d'Accélération d'Énergies Renouvelables (ZAER)

DEMANDE D'AVIS

Antennes Col de la Madone

Date de saisie : 10-12-2024 Date de demande
d'avis : 10-12-2024

Code postal : 06440 Code INSEE : 06091

Production énergétique

SOLAIRE_PV

SOLAIRE_PV_NV_AUTRE



Historique

Date de création	10-12-2024
Date de demande d'avis	10-12-2024

Producteur

Producteur	czambon@peille.fr
ID de la ZAER	1231654

Les avis (0)

Informations cartographiques

Commune	Peille
Code SIREN	210600912
EPCI	CC du Pays des Paillons (240600593)
Département	Alpes-Maritimes (06)
Région	Provence-Alpes-Côte d'Azur (93)
Surface de la zone (en m ²)	540 183
Surface de la zone (en ha)	54.02
Surface de la commune (en m ²)	42817900
Rapport entre la surface de la ZAER et celle de la commune	1.26 %
Usage actuel du sol	Autre
Extension de la zone sur d'autres communes	Non

Information complémentaire

Reconversion du site des antennes de MCR implanté sur les parcelles communales.